


ITINERARI PEL MONT RUDOLAR

"DE LA TOSCA A LA MASICA"

Tot l'itinerari estarà assenyalat amb punts blaus!!!



Iniciem el nostre trajecte a la Font de la Tosca direcció a la Teuleria del Pinatar, a uns 200m, enfilant-nos per la primera baranna a mà esquerra. A la Teuleria, continuant per la banda dreta, enllacem amb un camí de ròssec que ens porta fins la pista que puja cap a Llastanosa. Seguint aquesta pista amunt durant 1Km., arribarem als Collets d'en Bauma.

A mà dreta trobarem l'indicador que ens endinsa a un camí dins del bosc, sempre seguint els punts blaus.




Cartell senyalitzador




Forn de calç de Llastanosa

Creuem el Torrent de la Font del Bisbe i agafem el camí que baixa per la fajeda. Al costat dret veurem una impressionant cascada.



Cascada d'aigua

400m.més avall arribarem al Torrent de la Masica i travessant unes passeres, passarem per sobre del Saltant..




El Saltant

Aquí enllaçem a la meitat de l'itinerari del Torrent de la Masica.

Cap amunt, hi ha 1Km.fins al camí de carreta de Llastanosa a la Barraca.



Gorga de Dalt



Gorga de Baix

Cap avall, seguint els punts blaus, passarem per la Gorga de Dalt i la Gorga de Baix, la bauma del Boer, una palanca i l'Era de batre d'en Paixana. A 1Km.més, arribarem a la pista que va cap a Milany.



Era de batre d'en Paixana

Continuem a mà dreta en direcció al poble i trobem l'edifici Solà i Cortal i a 1Km.més, tornem a ser a la Font de la Tosca.



Font de la Tosca

*** Recordeu, sempre seguint els punts blaus!!!**

Ajuntament de
Vallfogona de Ripolles



C/ Puig Estela, 9

17862 Vallfogona de Ripollès

Tel. 972701909

Fax 972700512

www.ddgi.es/vallfogona
vallfogona@ddgi.cat



Generalitat de Catalunya
Departament de Medi Ambient
i Habitatge

SOC

Servei d'Ocupació de Catalunya

UNIÓ EUROPEA
Fons Social Europeu

