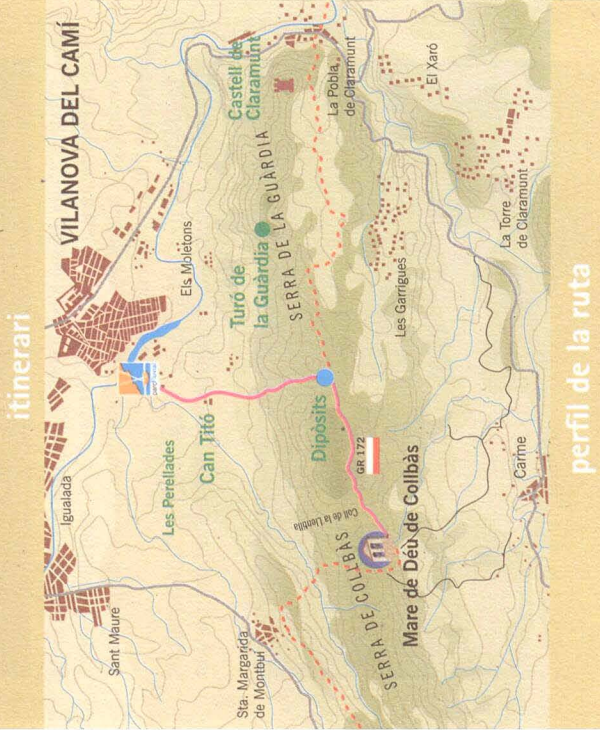


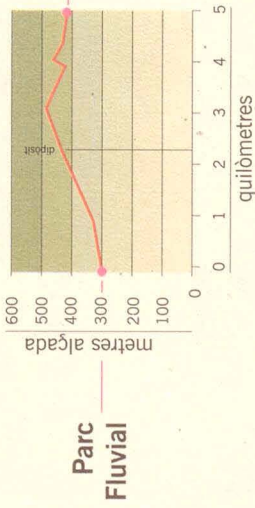
Com comportar-nos a la natura

Està prohibit encendre foc, llençar puntes de cigarreta o llumins. No abandoneu cap mena de deixalles o residus fora dels contenidors papeterers. No s'han de malmetre els camps, els camins ni les cases. Si es porta un gos cal mantenir-lo subjectat i controlat. Amb la bicicleta no s'accedeix a infraestructures que s'utilitzin pel senderisme que es puguin malmetre

amb **btt**



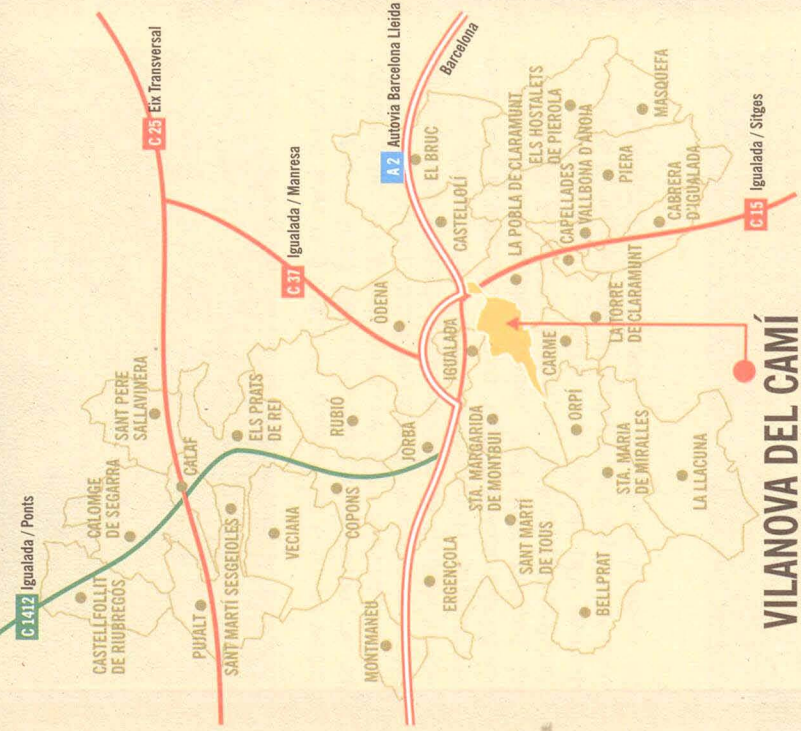
perfil de la ruta



Punt de partida:	Parc Fluvial de Vilanova del Camí
Destí:	Ermita de Sta. Maria de Collbàs
Dificultat:	Mitjana
Equip necessari:	Bicicleta i aigua
Recorregut:	5 quilòmetres
Desnivell acumulat pujada:	275 m
Durada estimada:	45 minuts (aprox.)

Vilanova del Camí

www.vilanovadelcami.net



VILANOVA DEL CAMÍ



informació

Ajuntament de Vilanova del Camí
 Àrea de Promoció Econòmica
93 805 22 42
peconomica@vilanovadelcami.net
 Ajuntament de Carme
93 808 00 51

urgències

Emergències general **112**
 Emergència mèdica **061**
 Bombers **085**
 Mossos d'Esquadra **088**
 Policia Local **092**



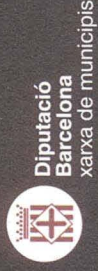
AJUNTAMENT DE VILANOVA DEL CAMÍ
 Àrea de Promoció Econòmica




AJUNTAMENT DE CARME




amb **btt**



ruta per la serra de Collbàs



Descripció general




El municipi de Vilanova del Camí està situat a la Conca d'Òdena, al centre de la comarca de l'Anoia, a 300 m. d'altitud. Vilanova va néixer al costat del que va ser Camí Ral, el que unia Barcelona amb Lleida i que anys més tard va unir Catalunya amb Aragó. El seu nucli es va formar prop del límit amb el terme d'Igualada.

L'orografia de la Conca d'Òdena es va formar gràcies al mar interior de l'època de l'eocè. A la Conca hi van anar a parar els materials que arrossegaven els rius que hi confluien constituint masses de conglomerats i en estrats més profunds s'assentaren marges i sediments calcaris. Arrel de l'evaporació s'anaren dipositant sals i guixos amb restes de fauna marina.

La geografia que envolta el municipi de Vilanova del Camí és abrupte i molt interessant per a conèixer a peu i amb btt. Podem accedir a zones profundament boscoses poblades majoritàriament pel pi blanc que conviu amb roures i alzines. Cap a sud s'alça la carena de la Serra de Collbàs que tot resseguint-la ens porta al Puig de Can Titó amb una alçada de 533'13 m, al Turó de la Guàrdia de 489 m d'altitud i fins al Castell de Claramunt.


Pel municipi passa el riu Anoia el qual ha subministrat al llarg de la història energia i aigua per a l'agricultura i l'indústria vilanovina. Després de dècades d'explotació de les aigües del riu el seu entorn s'ha anat degradant. D'uns anys ençà s'ha posat en marxa al seu pas pel municipi de Vilanova del Camí el projecte de creació del Parc Fluvial que pretén recuperar mediambientalment aquest territori. La població viva d'esquena al riu i amb la recuperació que s'ha fet fins avui d'un tram d'un quilòmetre i mig s'ha aconseguit que es converteixi en una zona d'oci molt concorreguda.



El Parc Fluvial

Durant anys la població de Vilanova del Camí ha viscut d'esquena al riu Anoia. Molts anys enrere aquest recurs natural s'utilitzava per a regar els horts, per a fer funcionar molins fariners, per a banyar-s'hi... Però l'estat de les aigües es va anar degradant amb el temps a conseqüència de l'explotació que cada vegada van fer més intensiva les adobaries i les papereres instal·lades al llarg del seu curs. Uns anys ençà, gràcies als col·lectors i a les depuradores, s'ha anat mitgant la contaminació. Amb el Pla Director del Riu Anoia s'ha projectat descontaminar el riu i restaurar-lo al seu pas pels diversos municipis. De moment s'ha fet realitat la recuperació d'un tram d'un quilòmetre i mig que passa pel municipi de Vilanova del Camí.

Dipòsit d'aigua de Can Titó



Dipòsit d'aigua que abasteix la població de Vilanova del Camí, es troba a Ca l'Aromir, a 455m d'altitud. Cada any, al mes de gener per Sant Hilari, s'organitza la Pujada als Dipòsits, esdeveniment esportiu molt popular.

GR 172



El GR-172 va néixer l'any 1985. És variant del GR més antic de la Península Ibèrica, el GR-7 (és del 1974) que va de França a Andalusia i que al seu pas per Catalunya va des de La Farga de Moles fins els Ports de Besseit.

El GR-172 té una distància de 193 km i el tram que nosaltres realitzarem mesura uns 3 quilòmetres, des del dipòsit de Can Titó fins l'Ermita de Collbàs.

Ermita de Collbàs



El Santuari de Collbàs apareix documentat des del 1318 i s'hi venera la Mare de Déu de Collbàs. L'actual edifici fou construït l'any 1793.

Cada dilluns de Pasqua s'hi celebra l'Aplec on s'hi fa una audició de sardanes, es canten caramelles, i cada grup es fa la seva costellada.

Des de l'ermita de Santa Maria de Collbàs podem veure una bonica panoràmica del poble de Carme i d'Orpi. Podem accedir-hi a través d'un camí que per darrera l'ermita es bifurca cap a l'esquerra.